

## OFERTA DE VÂNZARE TEREN

Subsemnata(1) **COȘOIANU ELENA**, CNP ....., având adresa de comunicare în: orașul Videle, str. Plantelor, nr. 110, județul Teleorman, codul poștal ....., e-mail ....., tel.....

vând teren agricol situat în extravilan, în suprafață de **1,0351 ha**, la prețul de **7.250 lei** (șapte mii două sute cincizeci lei)(2)

Condițiile de vânzare sunt următoarele: .....**TEREN FĂRĂ CARTE FUNCIARĂ**.....

Date privind identificarea terenului

Specificare	Informații privind amplasamentul terenului						Categoria de folosință (3) (**)	Obs.
	Orașul/ Comuna/ Județul (*)	Suprafața (ha) (*)	Număr cadastral (**)	Număr de carte funciară (**)	Număr tarla/lot (**)	Număr parcelă (**)		
Se completează de către vânzător	Videle	<b>0,5502</b>			83/3	27/2	arabil	
	Teleorman	<b>0,1399</b>			83/4	48/2	arabil	
		<b>0,3450</b>			94	6/2	arabil	
Verificat primărie(4)								

Cunoscând că falsul în declarații se pedepsește conform Legii nr. 286/2009 privind Codul penal, cu modificările și completările ulterioare, declar că datele sunt reale, corecte și complete.

**Vânzător/Împuternicit,**

**COȘOIANU ELENA**

(numele și prenumele în clar)

Semnătura


Data 17.10.2016

*[Handwritten signature]*

**NOTE:**

- Câmpurile notate cu (\*) sunt obligatoriu de completat.
- Câmpurile notate cu (\*\*) se completează în cazul în care sunt cunoscute informațiile.

- 1) Se completează numele și prenumele proprietarului terenului.
- 2) Se va completa în cifre și litere.
- 3) Se completează categoria de folosință a terenurilor agricole situate în extravilan productive, care sunt: arabile, viile, livezile, pepinierele viticole, pomicole, plantațiile de hamei și duzi, pășunile, fânețele, serele, solarele, răsadnițele și altele asemenea, cele cu vegetație forestieră, dacă nu fac parte din amenajamentele silvice, pășunile împădurite, cele ocupate cu construcții și instalații agrozootehnice, amenajările piscicole și de îmbunătățiri funciare, drumurile tehnologice și de exploatare agricolă, platformele și spațiile de depozitare care servesc nevoilor producției agricole și terenurile neproductive care pot fi amenajate și folosite pentru producția agricolă.
- 4) Se completează cu "X" rubricile în care informațiile pot fi comparate cu datele din Registrul agricol, evidențele fiscale, evidențele de stare civilă



ANEXA Nr. 1B  
la normele metodologice

## OFERTA DE VANZARE TEREN

Subsemnatul/Subsemnata GRIGORE MARIAN, CNP' .....,  
avand adresa de comunicare in: localitatea VIDELE, str. POMPEI nr. 55  
....., bl. ...., sc. ...., et. ...., ap. ...., judetul/sectorul TR,  
codul postal ..... e-mail ..... tel. ....  
vand teren agricol situat in extravilan, in suprafata de 0,5599 (ha), la pretul de  
5000 (lei).

(cifre si litere)

Conditii de vanzare sunt urmatoarele:

TEREN FARA CARTE FUNCIARA

### Date privind identificarea terenului

Specificare	Informatii privind amplasamentul terenului						Categoria de folosinta <sup>3)</sup>	Obs.
	Orasul/Comuna/Judetul	Suprafata (ha)	Numar cadastral	Numar de carte funciara	Numar tarla/lot	Numar parcela		
Se completeaza de catre vanzator	<u>VIDELE</u>	<u>0,5599</u>	-	-	<u>14</u>	<u>154/15</u>		
Verificat primarie <sup>4)</sup>								

Cunoscand ca falsul in declaratii se pedepseste conform Legii nr. 286/2009 privind Codul penal, cu modificarile si completarile ulterioare, declar ca datele sunt reale, corecte si complete.

Vanzator/Imputernicit  
GRIGORE MARIAN  
(numele si prenumele in clar)


Semnatura 18.10.2016 L.S.

Data 18.10.2016



- Formular pentru persoane fizice -

OFERTA DE VANZARE TEREN



1. Subsemnata Podeanu Zoia, avand adresa de comunicare in: localitatea Videle, str. Florilor nr. 79, bl. -, sc.-, et.-, ap. -, județ Teleorman, tara România, telefon -, fax -, email -

Vand teren agricol situat in extravilan, in suprafata de 0,9286 ha, la pretul de 9286 (noua mii doua sute optzeci si sase) lei.

Conditile de vanzare sunt urmatoarele: nu sunt alte condiții.

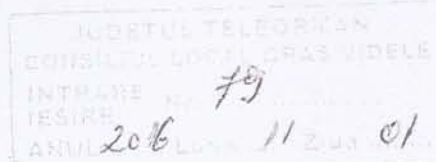
Date privind identificarea terenului

Specificare	Informatii privind amplasamentul terenului						Categoria de folosinta	Obs.
	Orașul/Comuna/Judetul	Suprafata (ha)	Numar cadastral	Numar de carte funciara	Numar tarla/lot	Numar parcela		
Se completeaza de catre vanzator	Videle/Teleorman	0,9286	-	-	13	152/19/1	arabil	
Verificat primarie <sup>4)</sup>	X	X	X	X	X	X	X	

Cunoscand ca falsul in declaratii se pedepseste conform Legii nr. 286/2009 privind Codul penal, cu modificarile si completarile ulterioare, declar ca datele sunt reale, corecte si complete.

Vanzator,  
PODEANU ZOIA  
Semnatura .....

Data ..... 01. 11. 2016 .....



ANEXA Nr. 1B  
la normele metodologice

OFERTA DE VANZARE TEREN

Subsemnatii:

Dogeanu Vasile, CNP/..... avand adresa de comunicare in localitatea Bucuresti, str. Vintila Mihailescu nr.6, bl.77, sc.A, ap. 45, sectorul 6, codul postal ....., tara Romania, telefon ....., fax ....., email .....

si Dogeanu Adi, CNE/..... avand adresa de comunicare in: : localitatea Bucuresti, str. Nucsoara ,nr11,bl.31, sc3,et.2, ap39, sectorul 6, codul postal ....., tara Romania, telefon 0721469096, fax ....., email adi.dogeanu@yahoo.com

vandem teren agricol situat in extravilan, in suprafata de 0,2158 ha, la pretul de 2374 lei( doua mii trei sute sapte zeci si patru lei ).

Conditii de vanzare sunt urmatoarele: nu sunt alte conditii

Date privind identificarea terenului

Specificare	Informatii privind amplasamentul terenului						Categoria de folosinta <sup>3)</sup>	Obs.
	Orasul/Comuna/Judetul	Suprafata (ha)	Numar cadastral	Numar de carte funciara	Numar tarla/lot	Numar parcela		
Se completeaza de catre vanzator	Videle/Teleorman	0,2158	-	-	33	346/29	arabil	
Verificat primarie <sup>4)</sup>	x	x	-	x	x	x	x	

Cunoscand ca falsul in declaratii se pedepseste conform Legii nr. 286/2009 privind Codul penal, cu modificarile si completarile ulterioare, declar ca datele sunt reale, corecte si complete.

Vanzatori:

DOGEANU VASILE

DOGEANU ADI

Semnatura .....

Semnatura .....

Data 01.XI.2016



## OFERTA DE VÂNZARE TEREN

Subsemnata **STOIAN NICULINA**, CNP \_\_\_\_\_, având adresa de comunicare în orașul Videle, str. Lăcrămioarelor, nr. 14, județul Teleorman, codul poștal 145300, e-mail \_\_\_\_\_, tel. \_\_\_\_\_

vând teren agricol situat în extravilan, în suprafață de **1,1687 ha**, la prețul de **11.700 lei** (unsprezece mii șapte sute lei)(2)

Condițiile de vânzare sunt următoarele: .....**TEREN FĂRĂ CARTE FUNCİARĂ**.....

Date privind identificarea terenului

Specificare	Informații privind amplasamentul terenului						Categoria de folosință (3) (**)	Obs.
	Orașul/Comuna/Județul (*)	Suprafața (ha) (*)	Număr cadastral (**)	Număr de carte funciară (**)	Număr tarla/lot (**)	Număr parcelă (**)		
Se completează de către vânzător	<b>Videle Teleornan</b>	<b>1,1687</b>			<b>98/2</b>	<b>7</b>	<b>arabil</b>	
Verificat primărie(4)								

Cunoscând că falsul în declarații se pedepsește conform Legii nr. 286/2009 privind Codul penal, cu modificările și completările ulterioare, declar că datele sunt reale, corecte și complete.

**Vânzător/Împuternicit,  
 STOIAN NICULINA**

(numele și prenumele în clar)

Semnătura



.....  
 L.S.

Data ...**07.11.2016**.....

### NOTE:

- Câmpurile notate cu (\*) sunt obligatoriu de completat.
- Câmpurile notate cu (\*\*) se completează în cazul în care sunt cunoscute informațiile.

1) Se completează numele și prenumele proprietarului terenului.

2) Se va completa în cifre și litere.

3) Se completează categoria de folosință a terenurilor agricole situate în extravilan productive, care sunt: arabile, viile, livezile, pepinierele viticole, pomicele, plantațiile de hamei și duzi, pășunile, fânețele, serele, solarele, răsadnițele și altele asemenea, cele cu vegetație forestieră, dacă nu fac parte din amenajamentele silvice, pășunile împădurite, cele ocupate cu construcții și instalații agrozootehnice, amenajările piscicole și de îmbunătățiri funciare, drumurile tehnologice și de exploatare agricolă, platformele și spațiile de depozitare care servesc nevoilor producției agricole și terenurile neproductive care pot fi amenajate și folosite pentru producția agricolă.

4) Se completează cu "X" rubricile în care informațiile pot fi comparate cu datele din Registrul agricol, evidențele fiscale, evidențele de stare civilă

JUDETUL TELEORMAN  
 CONSILIUL LOCAL ORAS VIDELE  
 INTRARE Nr. 92  
 IESIRE  
 ANUL 2016 Luna 11 Ziua 07

## OFERTA DE VÂNZARE TEREN

Subsemnata(1) **PODEANU IONICĂ-MIHAI**, CNP \_\_\_\_\_, având adresa de comunicare în: Municipiul București, str. Int. Pitulicii, nr. 6, sectorul 6, codul poștal \_\_\_\_\_, e-mail \_\_\_\_\_, tel. \_\_\_\_\_

vând teren agricol situat în extravilan, în suprafață de **1,7480 ha**, la prețul de **14.800 lei** (paisprezece mii opt sute lei)(2).

Condițiile de vânzare sunt următoarele: .....TEREN FĂRĂ CARTE FUNCİARĂ.....

Date privind identificarea terenului

Specificare	Informații privind amplasamentul terenului						Categoria de folosință (3) (**)	Obs.
	Orașul/Comuna/Județul (*)	Suprafața (ha) (*)	Număr cadastral (**)	Număr de carte funciară (**)	Număr tarla/lot (**)	Număr parcelă (**)		
Se completează de către vânzător	<b>Videle</b>	<b>0,8090</b>			<b>75/2</b>	<b>24</b>	<b>arabil</b>	
	<b>Teleorman</b>	<b>0,9390</b>			<b>75/2</b>	<b>25</b>	<b>arabil</b>	
Verificat primărie(4)								

Cunoscând că falsul în declarații se pedepsește conform Legii nr. 286/2009 privind Codul penal, cu modificările și completările ulterioare, declar că datele sunt reale, corecte și complete.

**Vânzător/Împuternicit,**  
**PODEANU IONICĂ-MIHAI**

(numele și prenumele în clar)

Semnătura

.....  
 L.S.

Data **07.11.2016**

**NOTE:**

- Câmpurile notate cu (\*) sunt obligatoriu de completat.
- Câmpurile notate cu (\*\*) se completează în cazul în care sunt cunoscute informațiile.

1) Se completează numele și prenumele proprietarului terenului.

2) Se va completa în cifre și litere.

3) Se completează categoria de folosință a terenurilor agricole situate în extravilan productive, care sunt: arabile, viile, livezile, pepinierele viticole, pomicele, plantațiile de hamei și duzi, pășunile, fânețele, serele, solarele, răsadnițele și altele asemenea, cele cu vegetație forestieră, dacă nu fac parte din amenajamentele silvice, pășunile împădurite, cele ocupate cu construcții și instalații agrozootehnice, amenajările piscicole și de îmbunătățiri funciare, drumurile tehnologice și de exploatare agricolă, platformele și spațiile de depozitare care servesc nevoilor producției agricole și terenurile neproductive care pot fi amenajate și folosite pentru producția agricolă.

4) Se completează cu "X" rubricile în care informațiile pot fi comparate cu datele din Registrul agricol, evidențele fiscale, evidențele de stare civilă



## OFERTA DE VÂNZARE TEREN

Subsemnata(1) **URSU MARIAN**, CNP \_\_\_\_\_ având adresa de comunicare în: orașul Videle, str. Progresului, nr. 121, județul Teleorman, codul poștal 145300, e-mail \_\_\_\_\_, tel. \_\_\_\_\_

vând teren agricol situat în extravilan, în suprafață de **2,9200 ha**, la prețul de **21.000 lei** (douăzeci și una de mii lei) (2)

Condițiile de vânzare sunt următoarele: .....**TEREN FĂRĂ CARTE FUNCİARĂ**.....

Date privind identificarea terenului

Specificare	Informații privind amplasamentul terenului						Categoría de folosință (3) (**)	Obs.
	Orașul/Comuna/Județul (*)	Suprafața (ha) (*)	Număr cadastral (**)	Număr de carte funciară (**)	Număr tarla/lot (**)	Număr parcelă (**)		
Se completează de către vânzător	<b>Videle Teleorman</b>	<b>2,9200</b>			<b>100</b>	<b>975/5</b>	<b>arabil</b>	
Verificat primărie(4)								


Cunoscând că falsul în declarații se pedepsește conform Legii nr. 286/2009 privind Codul penal, cu modificările și completările ulterioare, declar că datele sunt reale, corecte și complete.

**Vânzător/Împuternicit,**

**URSU MARIAN**

(numele și prenumele în clar)

Semnătura



L.S.

Data 07.11.2016

### NOTE:

- Câmpurile notate cu (\*) sunt obligatoriu de completat.
- Câmpurile notate cu (\*\*) se completează în cazul în care sunt cunoscute informațiile.

1) Se completează numele și prenumele proprietarului terenului.

2) Se va completa în cifre și litere.

3) Se completează categoria de folosință a terenurilor agricole situate în extravilan productive, care sunt: arabile, viile, livezile, pepinierele viticole, pomicole, plantațiile de hamei și duzi, pășunile, fânețele, serele, solarele, răsadnițele și altele asemenea, cele cu vegetație forestieră, dacă nu fac parte din amenajamentele silvice, pășunile împădurite, cele ocupate cu construcții și instalații agrozootehnice, amenajările piscicole și de îmbunătățiri funciare, drumurile tehnologice și de exploatare agricolă, platformele și spațiile de depozitare care servesc nevoilor producției agricole și terenurile neproductive care pot fi amenajate și folosite pentru producția agricolă.

4) Se completează cu "X" rubricile în care informațiile pot fi comparate cu datele din Registrul agricol, evidențele fiscale, evidențele de stare civilă

## OFERTA DE VÂNZARE TEREN

JUDEȚUL TELEORMAN	
CONSILIUL LOCAL ORAȘ VIDELE	
INTRARE Nr. 84	
IESIRE	
ANUL 2016	LUNA 11 ZIUA 07

Subsemnata (1) **GÎRNIȚĂ DUMITRA**, CNP ..... având adresa de comunicare în: orașul Videle, str. Puțul cu Apă Rece, nr. 9, județul Teleorman, codul poștal 145300, e-mail ....., tel.....,

vând teren agricol situat în extravilan, în suprafață de **0,1402 ha**, la prețul de **1.000 lei** (o mie lei)(2)

Condițiile de vânzare sunt următoarele: .....**TEREN FĂRĂ CARTE FUNCİARĂ**.....

Date privind identificarea terenului

Specificare	Informații privind amplasamentul terenului						Categor ia de folosinț ă (3) (**)	Obs.
	Orașul/ Comuna/ Județul (*)	Suprafața (ha) (*)	Număr cadastral (**)	Număr de carte funciară (**)	Număr tarla/lot (**)	Număr parcelă (**)		
Se completează de către vânzător	Videle Teleorman	0,0652 0,0750			121/2 121/2	10 19	arabil vie	
Verificat primărie(4)								

Cunoscând că falsul în declarații se pedepsește conform Legii nr. 286/2009 privind Codul penal, cu modificările și completările ulterioare, declar că datele sunt reale, corecte și complete.

**Vânzător/Împuternicit,**

**GÎRNIȚĂ DUMITRA**

Semnătura



Data 07.11.2016

**NOTE:**

- Câmpurile notate cu (\*) sunt obligatoriu de completat.
- Câmpurile notate cu (\*\*) se completează în cazul în care sunt cunoscute informațiile.

1) Se completează numele și prenumele proprietarului terenului.

2) Se va completa în cifre și litere.

3) Se completează categoria de folosință a terenurilor agricole situate în extravilan productive, care sunt: arabile, viile, livezile, pepinierele viticole, pomicele, plantațiile de hamei și duzi, pășunile, fânețele, serele, solarele, răsadnițele și altele asemenea, cele cu vegetație forestieră, dacă nu fac parte din amenajamentele silvice, pășunile împădurite, cele ocupate cu construcții și instalații agrozootehnice, amenajările piscicole și de îmbunătățiri funciare, drumurile tehnologice și de exploatare agricolă, platformele și spațiile de depozitare care servesc nevoilor producției agricole și terenurile neproductive care pot fi amenajate și folosite pentru producția agricolă.

4) Se completează cu "X" rubricile în care informațiile pot fi comparate cu datele din Registrul agricol, evidențele fiscale, evidențele de stare civilă



## OFERTA DE VÂNZARE TEREN

Subsemnata(1) **BARBU NICULINA**, CNP \_\_\_\_\_ având adresa de comunicare în: orașul Videle, str. Stejarului, nr. 3, județul Teleorman, codul poștal 145300, e-mail....., tel.....

vând teren agricol situat în extravilan, în suprafață de **1,1520 ha**, la prețul de **9.200 lei** (nouă mii două sute lei )(2)

Condițiile de vânzare sunt următoarele: .....TEREN FĂRĂ CARTE FUNCİARĂ.....

Date privind identificarea terenului

Specificare	Informații privind amplasamentul terenului						Categori a de folosință (3) (**)	Obs.
	Orașul/ Comuna/ Județul (*)	Suprafața (ha) (*)	Număr cadastral (**)	Număr de carte funciară (**)	Număr tarla/lot (**)	Număr parcelă (**)		
Se completează de cătrec vânzător	<b>Videle</b> <b>Teleorman</b>	<b>0,7520</b> <b>0,4000</b>			<b>13/1</b> <b>13/2</b>	<b>152/70</b> <b>152/149</b>	<b>arabil</b> <b>arabil</b>	
Verificat primărie(4)								


Cunoscând că falsul în declarații se pedepsește conform Legii nr. 286/2009 privind Codul penal, cu modificările și completările ulterioare, declar că datele sunt reale, corecte și complete.

**Vânzător/Împuternicit,**

**BARBU NICULINA**

(numele și prenumele în clar)

Semnătura



Data 07.11.2016

**NOTE:**


- Câmpurile notate cu (\*) sunt obligatoriu de completat.
- Câmpurile notate cu (\*\*) se completează în cazul în care sunt cunoscute informațiile.

1) Se completează numele și prenumele proprietarului terenului.

2) Se va completa în cifre și litere.

3) Se completează categoria de folosință a terenurilor agricole situate în extravilan productive, care sunt: arabile, viile, livezile, pepinierele viticole, pomicole, plantațiile de hamei și duzi, pășunile, fânețele, serele, solarele, răsadnițele și altele asemenea, cele cu vegetație forestieră, dacă nu fac parte din amenajamentele silvice, pășunile împădurite, cele ocupate cu construcții și instalații agrozootehnice, amenajările piscicole și de îmbunătățiri funciare, drumurile tehnologice și de exploatare agricolă, platformele și spațiile de depozitare care servesc nevoilor producției agricole și terenurile neproductive care pot fi amenajate și folosite pentru producția agricolă.

4) Se completează cu "X" rubricile în care informațiile pot fi comparate cu datele din Registrul agricol, evidențele fiscale, evidențele de stare civilă



### OFERTA DE VANZARE TEREN

Subsemnatul

**Rosu Gheorghe**, cetățean român, domiciliat în România, Videle, Strada Crevenicu, Nr. 1, Județul Teleorman, identificat cu CI seria TR nr. 340284, eliberată de SPCLEP Videle, la data de 19.11.2009, CNP \_\_\_\_\_ si

avand adresa de comunicare in: România, Videle, Strada Crevenicu, Nr. 1, Județul Teleorman, tel. 0765447395,

**in calitate de proprietar**, vand terenul în suprafață **0.75 ha** situat în extravilanul localității **Videle, tarlăua 73, parcela -**, județul Teleorman, fara **număr cadastral**, la prețul de 6000 lei (sase mii lei)

Condițiile de vanzare sunt urmatoarele:

- Pretul vanzării trebuie platit în ziua semnării contractului de vanzare-cumparare;
- Transferul dreptului de proprietate asupra terenului are loc la data plății.


Datele privind identificarea terenului

Specificare	Orasul/ Comuna/ Județul	Suprafață a (ha)	Număr cadastral	Număr de Carte Funciară	Număr tarla/lo t	Număr Parcel ă	Categori a de folosință	Obs
Se completează de vânzător	VIDELE /TELEORMA N	0.75			73		Arabil	
Verificat primărie								

Cunoscand ca falsul in declaratii se pedepseste conform Legii nr. 286/2009 privind Codul penal, cu modificarile si completarile ulterioare, declaram ca datele sunt reale, corecte si complete.

Vanzator

**Rosu Gheorghe**

Semnatura: 

Data: 



- Formular pentru persoane fizice -

OFERTA DE VANZARE TEREN

JUDETUL TELEORMAN  
COMUNA LOCALITATEA VIDELE  
ENTRARE Nr. 87  
IESIRE  
ANUL 2016 Luna 11 Ziua 08

1. Subsemnata:

- **CALINA DORINA**, avand adresa de comunicare in: Ors. Videle, str. Postei, nr. 6, bl. -, sc. -, etj. -, ap. -, judet Teleorman, tara ROMANIA, telefon-, fax -, email-.

Vand teren agricol situat in extravilan, in suprafata de 1,7680ha, la pretul de 22.000 (douazeci si doua mii) lei.

Conditii de vanzare sunt urmatoarele: nu sunt alte conditii.

Date privind identificarea terenului

Specificare	Informatii privind amplasamentul terenului						Categoria de folosinta	Obs.
	Orasul/Comuna/Judetul	Suprafata (ha)	Numar cadastral	Numar de carte funciara	Numar tarla/lot	Numar parcela		
Se completeaza de catre vanzator	VIDELE/ TELEORMAN	1,7680	-	-	45	498/10	arabil	
Verificat primarie <sup>4)</sup>	X	X	X	X	X	X	X	


Cunoscand ca falsul in declaratii se pedepseste conform Legii nr. 286/2009 privind Codul penal, cu modificarile si completarile ulterioare, declar ca datele sunt reale, corecte si complete.

Vanzatoare,  
Calina Dorina

Semnatura



Data ..... 08 11 2016 .....



ANEXA Nr. 1B  
la normele metodologice

## OFERTA DE VANZARE TEREN

Subsemnatul/Subsemnata GRIGORE MARIAN, CNP: .....,  
avand adresa de comunicare in: localitatea VIDELE, str. POMPEI nr. 55  
....., bl. ...., sc. ...., et. ...., ap. ...., judetul/sectorul TR,  
codul postal ..... e-mail ..... tel. ....  
vand teren agricol situat in extravilan, in suprafata de 0,5599 (ha), la pretul de  
5000 (lei).

(cifre si litere)

Conditii de vanzare sunt urmatoarele:

TEREN FARA CARTE FUNCIARA

### Date privind identificarea terenului

Specificare	Informatii privind amplasamentul terenului						Categoria de folosinta <sup>3)</sup>	Obs.
	Orasul/Comuna/Judetul	Suprafata (ha)	Numar cadastral	Numar de carte funciara	Numar tarla/lot	Numar parcela		
Se completeaza de catre vanzator	<u>VIDELE</u>	<u>0,5599</u>	-	-	<u>14</u>	<u>154/15</u>		
Verificat primarie <sup>4)</sup>								

Cunoscand ca falsul in declaratii se pedepseste conform Legii nr. 286/2009 privind Codul penal, cu modificarile si completarile ulterioare, declar ca datele sunt reale, corecte si complete.

Vanzator/Imputernicit  
GRIGORE MARIAN  
(numele si prenumele in clar)


Semnatura 18.10.2016 L.S.

Data 18.10.2016



- Formular pentru persoane fizice -

**OFERTA DE VANZARE TEREN**



1. Subsemnata Podeanu Zoia, avand adresa de comunicare in: localitatea Videle, str. Florilor nr. 79, bl. -, sc.-, et.-, ap. -, judet Teleorman, tara România, telefon -, fax -, email -

Vand teren agricol situat in extravilan, in suprafata de 0,9286 ha, la pretul de 9286 (noua mii doua sute optzeci si sase) lei.

Conditii de vanzare sunt urmatoarele: nu sunt alte conditii.

Date privind identificarea terenului

Specificare	Informatii privind amplasamentul terenului						Categoria de folosinta	Obs.
	Orasul/Comuna/Judetul	Suprafata (ha)	Numar cadastral	Numar de carte funciara	Numar tarla/lot	Numar parcela		
Se completeaza de catre vanzator	Videle/Teleorman	0,9286	-	-	13	152/19/1	arabil	
Verificat primarie <sup>4</sup> )	X	X	X	X	X	X	X	

Cunoscand ca falsul in declaratii se pedepseste conform Legii nr. 286/2009 privind Codul penal, cu modificarile si completarile ulterioare, declar ca datele sunt reale, corecte si complete.

Vanzator,  
PODEANU ZOIA  
Semnatura .....

Data ..... 01.11.2016 .....

## OFERTA DE VÂNZARE TEREN

Subsemnata(1) **BARBU NICULINA**, CNP \_\_\_\_\_ având adresa de comunicare în: orașul Videle, str. Stejarului, nr. 3, județul Teleorman, codul poștal 145300, e-mail....., tel.....

vând teren agricol situat în extravilan, în suprafață de **1,1520 ha**, la prețul de **9.200 lei** (nouă mii două sute lei )(2)

Condițiile de vânzare sunt următoarele: .....TEREN FĂRĂ CARTE FUNCİARĂ.....

Date privind identificarea terenului

Specificare	Informații privind amplasamentul terenului						Categori a de folosință (3) (**)	Obs.
	Orașul/ Comuna/ Județul (*)	Suprafața (ha) (*)	Număr cadastral (**)	Număr de carte funciară (**)	Număr tarla/lot (**)	Număr parcelă (**)		
Se completează de cătrec vânzător	Videle	0,7520			13/1	152/70	arabil	
	Teleorman	0,4000			13/2	152/149	arabil	
Verificat primărie(4)								

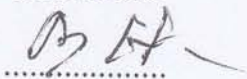
Cunoscând că falsul în declarații se pedepsește conform Legii nr. 286/2009 privind Codul penal, cu modificările și completările ulterioare, declar că datele sunt reale, corecte și complete.

**Vânzător/Împuternicit,**

**BARBU NICULINA**

(numele și prenumele în clar)

Semnătura



Data 07.11.2016

### NOTE:

- Câmpurile notate cu (\*) sunt obligatoriu de completat.
- Câmpurile notate cu (\*\*) se completează în cazul în care sunt cunoscute informațiile.

1) Se completează numele și prenumele proprietarului terenului.

2) Se va completa în cifre și litere.

3) Se completează categoria de folosință a terenurilor agricole situate în extravilan productive, care sunt: arabile, viile, livezile, pepinierele viticole, pomicole, plantațiile de hamei și duzi, pășunile, fânețele, serele, solarele, răsadnițele și altele asemenea, cele cu vegetație forestieră, dacă nu fac parte din amenajamentele silvice, pășunile împădurite, cele ocupate cu construcții și instalații agrozootehnice, amenajările piscicole și de îmbunătățiri funciare, drumurile tehnologice și de exploatare agricolă, platformele și spațiile de depozitare care servesc nevoilor producției agricole și terenurile neproductive care pot fi amenajate și folosite pentru producția agricolă.

4) Se completează cu "X" rubricile în care informațiile pot fi comparate cu datele din Registrul agricol, evidențele fiscale, evidențele de stare civilă



- Formular pentru persoane fizice -

OFERTA DE VANZARE TEREN

JUDETUL TELEORMAN  
COMUNAL LOCALITATEA VIDELE  
ENTRARE NR. 87  
IESIRE  
ANUL 2016 Luna 11 Ziua 08

1. Subsemnata:

- **CALINA DORINA**, avand adresa de comunicare in: Ors. Videle, str. Postei, nr. 6, bl. -, sc. -, etj. -, ap. -, judet Teleorman, tara ROMANIA, telefon-, fax -, email-.

Vand teren agricol situat in extravilan, in suprafata de 1,7680ha, la pretul de 22.000 (douazeci si doua mii) lei.

Conditii de vanzare sunt urmatoarele: nu sunt alte conditii.

Date privind identificarea terenului

Specificare	Informatii privind amplasamentul terenului						Categoria de folosinta	Obs.
	Orasul/Comuna/Judetul	Suprafata (ha)	Numar cadastral	Numar de carte funciara	Numar tarla/lot	Numar parcela		
Se completeaza de catre vanzator	VIDELE/TELEORMAN	1,7680	-	-	45	498/10	arabil	
Verificat primarie <sup>4</sup> )	X	X	X	X	X	X	X	

Cunoscand ca falsul in declaratii se pedepseste conform Legii nr. 286/2009 privind Codul penal, cu modificarile si completarile ulterioare, declar ca datele sunt reale, corecte si complete.

Vanzatoare,  
Calina Dorina

Semnatura



Data 08.11.2016

### OFERTA DE VANZARE TEREN

Subsemnatul

**Rosu Gheorghe**, cetățean român, domiciliat în România, Videle, Strada Crevenicu, Nr. 1, Judetul Teleorman, identificat cu CI seria TR nr. 340284, eliberată de SPCLEP Videle, la data de 19.11.2009, CNP \_\_\_\_\_ si

avand adresa de comunicare in: Romania, Videle, Strada Crevenicu, Nr. 1, Judetul Teleorman, tel. 0765447395,

**in calitate de proprietar**, vand terenul în suprafață **0.75 ha** situat în extravilanul localității **Videle, tarlăua 73, parcela -**, județul Teleorman, fara **număr cadastral**, la prețul de 6000 lei (sase mii lei)

Condițiile de vanzare sunt urmatoarele:

- Pretul vanzării trebuie platit în ziua semnării contractului de vanzare-cumparare;
- Transferul dreptului de proprietate asupra terenului are loc la data plății.


Datele privind identificarea terenului

Specificare	Orasul/ Comuna/ Județul	Suprafață a (ha)	Număr cadastral	Număr de Carte Funciară	Număr tarla/ lot	Număr Parcelă	Categori a de folosință	Obs
Se completează de vânzător	VIDELE /TELEORMAN	0.75			73		Arabil	
Verificat primărie								

Cunoscand ca falsul in declaratii se pedepseste conform Legii nr. 286/2009 privind Codul penal, cu modificarile si completarile ulterioare, declaram ca datele sunt reale, corecte si complete.

Vanzator

**Rosu Gheorghe**

Semnatura: 

Data: 8.11.2016



## OFERTA DE VÂNZARE TEREN

JUDEȚUL TELEORMAN	
CONSILIUL LOCAL ORAȘ VIDELE	
INTRARE Nr. 84	
IESIRE	
ANUL 2016	LUNA 11 ZIUA 07

Subsemnata (1) **GÎRNIȚĂ DUMITRA**, CNP ..... având adresa de comunicare în: orașul Videle, str. Puțul cu Apă Rece, nr. 9, județul Teleorman, codul poștal 145300, e-mail ....., tel.....,

vând teren agricol situat în extravilan, în suprafață de **0,1402 ha**, la prețul de **1.000 lei** (o mie lei)(2)

Condițiile de vânzare sunt următoarele: .....**TEREN FĂRĂ CARTE FUNCİARĂ**.....

Date privind identificarea terenului


Specificare	Informații privind amplasamentul terenului						Categor ia de folosinț ă (3) (**)	Obs.
	Orașul/ Comuna/ Județul (*)	Suprafața (ha) (*)	Număr cadastral (**)	Număr de carte funciară (**)	Număr tarla/lot (**)	Număr parcelă (**)		
Se completează de către vânzător	Videle Teleorman	0,0652 0,0750			121/2 121/2	10 19	arabil vie	
Verificat primărie(4)								

Cunoscând că falsul în declarații se pedepsește conform Legii nr. 286/2009 privind Codul penal, cu modificările și completările ulterioare, declar că datele sunt reale, corecte și complete.

**Vânzător/Împuternicit,**

**GÎRNIȚĂ DUMITRA**

Semnătura



Data 07. 11. 2016

**NOTE:**

- Câmpurile notate cu (\*) sunt obligatoriu de completat.
- Câmpurile notate cu (\*\*) se completează în cazul în care sunt cunoscute informațiile.

1) Se completează numele și prenumele proprietarului terenului.

2) Se va completa în cifre și litere.

3) Se completează categoria de folosință a terenurilor agricole situate în extravilan productive, care sunt: arabile, viile, livezile, pepinierele viticole, pomicole, plantațiile de hamei și duzi, pășunile, fânețele, serele, solarele, răsadnițele și altele asemenea, cele cu vegetație forestieră, dacă nu fac parte din amenajamentele silvice, pășunile împădurite, cele ocupate cu construcții și instalații agrozootehnice, amenajările piscicole și de îmbunătățiri funciare, drumurile tehnologice și de exploatare agricolă, platformele și spațiile de depozitare care servesc nevoilor producției agricole și terenurile neproductive care pot fi amenajate și folosite pentru producția agricolă.

4) Se completează cu "X" rubricile în care informațiile pot fi comparate cu datele din Registrul agricol, evidențele fiscale, evidențele de stare civilă

## OFERTA DE VÂNZARE TEREN

Subsemnata(1) **URSU MARIAN**, CNP \_\_\_\_\_ având adresa de comunicare în: orașul Videle, str. Progresului, nr. 121, județul Teleorman, codul poștal 145300, e-mail \_\_\_\_\_, tel. \_\_\_\_\_

vând teren agricol situat în extravilan, în suprafață de **2,9200 ha**, la prețul de **21.000 lei** (douăzeci și una de mii lei) (2)

Condițiile de vânzare sunt următoarele: .....**TEREN FĂRĂ CARTE FUNCİARĂ**.....

Date privind identificarea terenului

Specificare	Informații privind amplasamentul terenului						Categoria de folosință (3) (**)	Obs.
	Orașul/Comuna/Județul (*)	Suprafața (ha) (*)	Număr cadastral (**)	Număr de carte funciară (**)	Număr tarla/lot (**)	Număr parcelă (**)		
Se completează de către vânzător	<b>Videle Teleorman</b>	<b>2,9200</b>			<b>100</b>	<b>975/5</b>	<b>arabil</b>	
Verificat primărie(4)								

Cunoscând că falsul în declarații se pedepsește conform Legii nr. 286/2009 privind Codul penal, cu modificările și completările ulterioare, declar că datele sunt reale, corecte și complete.

**Vânzător/Împuternicit,**

**URSU MARIAN**

(numele și prenumele în clar)

Semnătura



L.S.

Data 07.11.2016

### NOTE:

- Câmpurile notate cu (\*) sunt obligatoriu de completat.
- Câmpurile notate cu (\*\*) se completează în cazul în care sunt cunoscute informațiile.

1) Se completează numele și prenumele proprietarului terenului.

2) Se va completa în cifre și litere.

3) Se completează categoria de folosință a terenurilor agricole situate în extravilan productive, care sunt: arabile, viile, livezile, pepinierele viticole, pomicole, plantațiile de hamei și duzi, pășunile, fânețele, serele, solarele, răsadnițele și altele asemenea, cele cu vegetație forestieră, dacă nu fac parte din amenajamentele silvice, pășunile împădurite, cele ocupate cu construcții și instalații agrozootehnice, amenajările piscicole și de îmbunătățiri funciare, drumurile tehnologice și de exploatare agricolă, platformele și spațiile de depozitare care servesc nevoilor producției agricole și terenurile neproductive care pot fi amenajate și folosite pentru producția agricolă.

4) Se completează cu "X" rubricile în care informațiile pot fi comparate cu datele din Registrul agricol, evidențele fiscale, evidențele de stare civilă



JUDETUL TELEORMAN  
 CONSILIUL LOCAL ORAS VIDELE  
 INTRARE Nr. 92  
 IESIRE  
 ANUL 2016 Luna 11 Ziua 07

## OFERTA DE VÂNZARE TEREN

Subsemnata(1) **PODEANU IONICĂ-MIHAI**, CNP \_\_\_\_\_, având adresa de comunicare în: Municipiul București, str. Int. Pitulicii, nr. 6, sectorul 6, codul poștal \_\_\_\_\_, e-mail \_\_\_\_\_, tel. \_\_\_\_\_

vând teren agricol situat în extravilan, în suprafață de **1,7480 ha**, la prețul de **14.800 lei** (paisprezece mii opt sute lei)(2).

Condițiile de vânzare sunt următoarele: .....**TEREN FĂRĂ CARTE FUNCİARĂ**.....

Date privind identificarea terenului

Specificare	Informații privind amplasamentul terenului						Categoria de folosință (3) (**)	Obs.
	Orașul/Comuna/Județul (*)	Suprafața (ha) (*)	Număr cadastral (**)	Număr de carte funciară (**)	Număr tarla/lot (**)	Număr parcelă (**)		
Se completează de către vânzător	<b>Videle</b>	<b>0,8090</b>			<b>75/2</b>	<b>24</b>	<b>arabil</b>	
	<b>Teleorman</b>	<b>0,9390</b>			<b>75/2</b>	<b>25</b>	<b>arabil</b>	
Verificat primărie(4)								

Cunoscând că falsul în declarații se pedepsește conform Legii nr. 286/2009 privind Codul penal, cu modificările și completările ulterioare, declar că datele sunt reale, corecte și complete.

**Vânzător/Împuternicit,**  
**PODEANU IONICĂ-MIHAI**

(numele și prenumele în clar)

Semnătura

.....  
 L.S.

Data **07.11.2016**

**NOTE:**

- Câmpurile notate cu (\*) sunt obligatoriu de completat.
- Câmpurile notate cu (\*\*) se completează în cazul în care sunt cunoscute informațiile.

1) Se completează numele și prenumele proprietarului terenului.

2) Se va completa în cifre și litere.

3) Se completează categoria de folosință a terenurilor agricole situate în extravilan productive, care sunt: arabile, viile, livezile, pepinierele viticole, pomicele, plantațiile de hamei și duzi, pășunile, fânețele, serele, solarele, răsadnițele și altele asemenea, cele cu vegetație forestieră, dacă nu fac parte din amenajamentele silvice, pășunile împădurite, cele ocupate cu construcții și instalații agrozootehnice, amenajările piscicole și de îmbunătățiri funciare, drumurile tehnologice și de exploatare agricolă, platformele și spațiile de depozitare care servesc nevoilor producției agricole și terenurile neproductive care pot fi amenajate și folosite pentru producția agricolă.

4) Se completează cu "X" rubricile în care informațiile pot fi comparate cu datele din Registrul agricol, evidențele fiscale, evidențele de stare civilă

## OFERTA DE VÂNZARE TEREN

Subsemnata **STOIAN NICULINA**, CNP \_\_\_\_\_, având adresa de comunicare în orașul Videle, str. Lăcrămioarelor, nr. 14, județul Teleorman, codul poștal 145300, e-mail \_\_\_\_\_, tel. \_\_\_\_\_

vând teren agricol situat în extravilan, în suprafață de **1,1687 ha**, la prețul de **11.700 lei** (unsprezece mii șapte sute lei)(2)

Condițiile de vânzare sunt următoarele: .....**TEREN FĂRĂ CARTE FUNCİARĂ**.....

Date privind identificarea terenului

Specificare	Informații privind amplasamentul terenului						Categoria de folosință (3) (**)	Obs.
	Orașul/Comuna/Județul (*)	Suprafața (ha) (*)	Număr cadastral (**)	Număr de carte funciară (**)	Număr tarla/lot (**)	Număr parcelă (**)		
Se completează de către vânzător	<b>Videle Teleornan</b>	<b>1,1687</b>			<b>98/2</b>	<b>7</b>	<b>arabil</b>	
Verificat primărie(4)								

Cunoscând că falsul în declarații se pedepsește conform Legii nr. 286/2009 privind Codul penal, cu modificările și completările ulterioare, declar că datele sunt reale, corecte și complete.

**Vânzător/Împuternicit,**  
**STOIAN NICULINA**

(numele și prenumele în clar)

Semnătura



.....  
 L.S.

Data ...**07.11.2016**.....

### NOTE:

- Câmpurile notate cu (\*) sunt obligatoriu de completat.
- Câmpurile notate cu (\*\*) se completează în cazul în care sunt cunoscute informațiile.

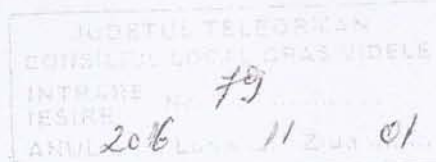
1) Se completează numele și prenumele proprietarului terenului.

2) Se va completa în cifre și litere.

3) Se completează categoria de folosință a terenurilor agricole situate în extravilan productive, care sunt: arabile, viile, livezile, pepinierele viticole, pomicele, plantațiile de hamei și duzi, pășunile, fânețele, serele, solarele, răsadnițele și altele asemenea, cele cu vegetație forestieră, dacă nu fac parte din amenajamentele silvice, pășunile împădurite, cele ocupate cu construcții și instalații agrozootehnice, amenajările piscicole și de îmbunătățiri funciare, drumurile tehnologice și de exploatare agricolă, platformele și spațiile de depozitare care servesc nevoilor producției agricole și terenurile neproductive care pot fi amenajate și folosite pentru producția agricolă.

4) Se completează cu "X" rubricile în care informațiile pot fi comparate cu datele din Registrul agricol, evidențele fiscale, evidențele de stare civilă





ANEXA Nr. 1B  
la normele metodologice

OFERTA DE VANZARE TEREN

Subsemnatii:

Dogeanu Vasile, CNP/..... avand adresa de comunicare in localitatea Bucuresti, str. Vintila Mihailescu nr.6, bl.77, sc.A, ap. 45, sectorul 6, codul postal ....., tara Romania, telefon ....., fax ....., email .....

si Dogeanu Adi, CNP/..... avand adresa de comunicare in: : localitatea Bucuresti, str. Nucsoara ,nr11,bl.31, sc3,et.2, ap39, sectorul 6, codul postal ....., tara Romania, telefon 0721469096, fax ....., email adi.dogeanu@yahoo.com

vandem teren agricol situat in extravilan, in suprafata de 0,2158 ha, la pretul de 2374 lei( doua mii trei sute sapte zeci si patru lei ).

Conditii de vanzare sunt urmatoarele: nu sunt alte conditii

Date privind identificarea terenului

Specificare	Informatii privind amplasamentul terenului						Categoria de folosinta <sup>3)</sup>	Obs.
	Orasul/Comuna/Judetul	Suprafata (ha)	Numar cadastral	Numar de carte funciara	Numar tarla/lot	Numar parcela		
Se completeaza de catre vanzator	Videle/Teleorman	0,2158	-	-	33	346/29	arabil	
Verificat primarie <sup>4)</sup>	x	x	-	x	x	x	x	

Cunoscand ca falsul in declaratii se pedepseste conform Legii nr. 286/2009 privind Codul penal, cu modificarile si completarile ulterioare, declar ca datele sunt reale, corecte si complete.

Vanzatori:

DOGEANU VASILE

DOGEANU ADI

Semnatura .....

Semnatura .....

Data 01.XI.2016

## OFERTA DE VÂNZARE TEREN

Subsemnata(1) **BARBU NICULINA**, CNP \_\_\_\_\_ având adresa de comunicare în: orașul Videle, str. Stejarului, nr. 3, județul Teleorman, codul poștal 145300, e-mail....., tel.....

vând teren agricol situat în extravilan, în suprafață de **1,1520 ha**, la prețul de **9.200 lei** (nouă mii două sute lei )(2)

Condițiile de vânzare sunt următoarele: .....TEREN FĂRĂ CARTE FUNCİARĂ.....

Date privind identificarea terenului

Specificare	Informații privind amplasamentul terenului						Categori a de folosință (3) (**)	Obs.
	Orașul/ Comuna/ Județul (*)	Suprafața (ha) (*)	Număr cadastral (**)	Număr de carte funciară (**)	Număr tarla/lot (**)	Număr parcelă (**)		
Se completează de cătrec vânzător	Videle	0,7520			13/1	152/70	arabil	
	Teleorman	0,4000			13/2	152/149	arabil	
Verificat primărie(4)								

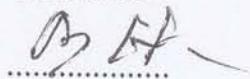
Cunoscând că falsul în declarații se pedepsește conform Legii nr. 286/2009 privind Codul penal, cu modificările și completările ulterioare, declar că datele sunt reale, corecte și complete.

**Vânzător/Împuternicit,**

**BARBU NICULINA**

(numele și prenumele în clar)

Semnătura



Data 07.11.2016

### NOTE:

- Câmpurile notate cu (\*) sunt obligatoriu de completat.
- Câmpurile notate cu (\*\*) se completează în cazul în care sunt cunoscute informațiile.

1) Se completează numele și prenumele proprietarului terenului.

2) Se va completa în cifre și litere.

3) Se completează categoria de folosință a terenurilor agricole situate în extravilan productive, care sunt: arabile, viile, livezile, pepinierele viticole, pomicole, plantațiile de hamei și duzi, pășunile, fânețele, serele, solarele, răsadnițele și altele asemenea, cele cu vegetație forestieră, dacă nu fac parte din amenajamentele silvice, pășunile împădurite, cele ocupate cu construcții și instalații agrozootehnice, amenajările piscicole și de îmbunătățiri funciare, drumurile tehnologice și de exploatare agricolă, platformele și spațiile de depozitare care servesc nevoilor producției agricole și terenurile neproductive care pot fi amenajate și folosite pentru producția agricolă.

4) Se completează cu "X" rubricile în care informațiile pot fi comparate cu datele din Registrul agricol, evidențele fiscale, evidențele de stare civilă



- Formular pentru persoane fizice -

OFERTA DE VANZARE TEREN

JUDETUL TELEORMAN  
COMUNAL LOCALITATEA VIDELE  
ENTRARE NR. 87  
IESIRE  
ANUL 2016 Luna 11 Ziua 08

1. Subsemnata:

- **CALINA DORINA**, avand adresa de comunicare in: Ors. Videle, str. Postei, nr. 6, bl. -, sc. -, etj. -, ap. -, judet Teleorman, tara ROMANIA, telefon-, fax -, email-.

Vand teren agricol situat in extravilan, in suprafata de 1,7680ha, la pretul de 22.000 (douazeci si doua mii) lei.

Conditii de vanzare sunt urmatoarele: nu sunt alte conditii.

Date privind identificarea terenului

Specificare	Informatii privind amplasamentul terenului						Categoria de folosinta	Obs.
	Orasul/Comuna/Judetul	Suprafata (ha)	Numar cadastral	Numar de carte funciara	Numar tarla/lot	Numar parcela		
Se completeaza de catre vanzator	VIDELE/ TELEORMAN	1,7680	-	-	45	498/10	arabil	
Verificat primarie <sup>4)</sup>	X	X	X	X	X	X	X	

Cunoscand ca falsul in declaratii se pedepseste conform Legii nr. 286/2009 privind Codul penal, cu modificarile si completarile ulterioare, declar ca datele sunt reale, corecte si complete.

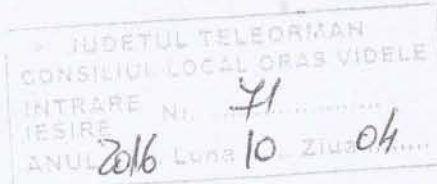
Vanzatoare,  
Calina Dorina

Semnatura



Data ..... 08 11 2016 .....

## OFERTA DE VÂNZARE TEREN



Subsemnatul **URSU MARIAN**, CNP ....., având adresa de comunicare în: orașul Videle, str. Progresului, nr. 121, județul Teleorman, codul poștal 145300, e-mail ....., tel. ....  
vând teren agricol situat în extravilan, în suprafață de **0,7640 ha**, la prețul de **8.000 lei** (opt mii lei).

Condițiile de vânzare sunt următoarele:.....**TEREN FĂRĂ CARTE FUNCİARĂ**.....  
Date privind identificarea terenului

Specificare	Informații privind amplasamentul terenului						Categoria de folosință (3) (**)	Obs.
	Orașul/Comuna/Județul (*)	Suprafața (ha) (*)	Număr cadastral (**)	Număr de carte funciară (**)	Număr tarla/lot (**)	Număr parcelă (**)		
Se completează de către vânzător	<b>Videle Teleorman</b>	<b>0,7640</b>			<b>17</b>	<b>95</b>	<b>arabil</b>	
Verificat primărie(4)								

Cunoscând că falsul în declarații se pedepsește conform Legii nr. 286/2009 privind Codul penal, cu modificările și completările ulterioare, declar că datele sunt reale, corecte și complete.

**Vânzător/Împuternicit,**

**URSU MARIAN**

(numele și prenumele în clar)

Semnătura

.....  
L.S.

Data **04.10.2016**

### NOTE:

- Câmpurile notate cu (\*) sunt obligatoriu de completat.
- Câmpurile notate cu (\*\*) se completează în cazul în care sunt cunoscute informațiile.

- 1) Se completează numele și prenumele proprietarului terenului.
- 2) Se va completa în cifre și litere.
- 3) Se completează categoria de folosință a terenurilor agricole situate în extravilan productive, care sunt: arabile, viile, livezile, pepinierele viticole, pomicole, plantațiile de hamei și duzi, pășunile, fânețele, serele, solarele, răsadnițele și altele asemenea, cele cu vegetație forestieră, dacă nu fac parte din amenajamentele silvice, pășunile împădurite, cele ocupate cu construcții și instalații agrozootehnice, amenajările piscicole și de îmbunătățiri funciare, drumurile tehnologice și de exploatare agricolă, platformele și spațiile de depozitare care servesc nevoilor producției agricole și terenurile neproductive care pot fi amenajate și folosite pentru producția agricolă.
- 4) Se completează cu "X" rubricile în care informațiile pot fi comparate cu datele din Registrul agricol, evidențele fiscale, evidențele de stare civilă



## OFERTA DE VÂNZARE TEREN

Subsemnatul **PREDICA DUMITRU**, CNP ..... având adresa de comunicare în: orașul Videle, str. Piersicilor, nr. 38, județul Teleorman, codul poștal 145300, e-mail ....., tel. ....

vând teren agricol situat în extravilan, în suprafață de **1,1097 ha**, la prețul de **12.200 lei** (douăsprezece mii două sute lei).

Condițiile de vânzare sunt următoarele:.....**TEREN FĂRĂ CARTE FUNCİARĂ**.....

Date privind identificarea terenului

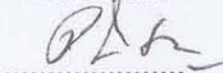
Specificare	Informații privind amplasamentul terenului						Categorie de folosință (3) (**)	Obs.
	Orașul/Comuna/Județul (*)	Suprafața (ha) (*)	Număr cadastral (**)	Număr de carte funciară (**)	Număr tarla/lot (**)	Număr parcelă (**)		
Se completează de către vânzător	<b>Videle Teleorman</b>	<b>1,1097</b>			<b>14</b>	<b>154/20</b>	<b>arabil</b>	
Verificat primărie(4)								

Cunoscând că falsul în declarații se pedepsește conform Legii nr. 286/2009 privind Codul penal, cu modificările și completările ulterioare, declar că datele sunt reale, corecte și complete.

**Vânzător/Împuternicit,  
 PREDICA DUMITRU**

(numele și prenumele în clar)

Semnătura



L.S.

Data 04.10.2016

**NOTE:**

- Câmpurile notate cu (\*) sunt obligatoriu de completat.
- Câmpurile notate cu (\*\*) se completează în cazul în care sunt cunoscute informațiile.

- 1) Se completează numele și prenumele proprietarului terenului.
- 2) Se va completa în cifre și litere.
- 3) Se completează categoria de folosință a terenurilor agricole situate în extravilan productive, care sunt: arabile, viile, livezile, pepinierele viticole, pomicele, plantațiile de hamei și duzi, pășunile, fânețele, serele, solarele, răsadnițele și altele asemenea, cele cu vegetație forestieră, dacă nu fac parte din amenajamentele silvice, pășunile împădurite, cele ocupate cu construcții și instalații agrozootehnice, amenajările piscicole și de îmbunătățiri funciare, drumurile tehnologice și de exploatare agricolă, platformele și spațiile de depozitare care servesc nevoilor producției agricole și terenurile neproductive care pot fi amenajate și folosite pentru producția agricolă.
- 4) Se completează cu "X" rubricile în care informațiile pot fi comparate cu datele din Registrul agricol, evidențele fiscale, evidențele de stare civilă

## OFERTA DE VÂNZARE TEREN

Subsemnații **IORDACHE MARIN**, CNP \_\_\_\_\_, având adresa de comunicare în: Municipiul București, Șos. Nicolae Titulescu, 89-91, bloc 9, scara B, etaj 7, apartament 71, sectorul 1, codul poștal....., e-mail....., tel. ....

**IORDACHE CONSTANTIN-VASILICĂ**, CNP \_\_\_\_\_, având adresa de comunicare în: orașul Videle, str. Progresului, nr. 118, județul Teleorman, codul poștal ....., e-mail....., tel. ....

**BULAI VIOLETA**, CNP \_\_\_\_\_, având adresa de comunicare în: comuna Tunari, satul Tunari, str. Petre Ispirescu, nr. 11, județul Ilfov, codul poștal....., e-mail....., tel. ....

**IORDACHE VASILICA**, CNP \_\_\_\_\_, având adresa de comunicare în: orașul Videle, str. Progresului, nr. 118, județul Teleorman, codul poștal....., e-mail....., tel. ....

**ZORZON ANGELICA**, CNP \_\_\_\_\_, având adresa de comunicare în: orașul Videle, str. Progresului, nr. 118, județul Teleorman, codul poștal....., e-mail....., tel. ....

vindem teren agricol situat în extravilan, în suprafață de **2,5400 ha**, la prețul de **29.200 lei** (douăzeci și nouă de mii două sute lei)(2)

Condițiile de vânzare sunt următoarele: .....TEREN FĂRĂ CARTE FUNCİARĂ.....

Date privind identificarea terenului

Specificare	Informații privind amplasamentul terenului						Categoria de folosință (3) (**)	Obs.
	Orașul/Comuna/ Județul (*)	Suprafața (ha) (*)	Număr cadastral (**)	Număr de carte funciară (**)	Număr tarla/lot (**)	Număr parcelă (**)		
Se completează de către vânzător	Videle Teleorman	1,2200 1,3200			62 17/4	24 24	arabil arabil	
Verificat primărie(4)								

Cunoscând că falsul în declarații se pedepsește conform Legii nr. 286/2009 privind Codul penal, cu modificările și completările ulterioare, declarăm că datele sunt reale, corecte și complete.

### Vânzători/Împuterniciți,

**IORDACHE MARIN**

Semnătura,

.....

**BULAI VIOLETA**

Semnătura,

.....

**IORDACHE VASILICA**

Semnătura,

.....

**IORDACHE CONSTANTIN-VASILICĂ**

Semnătura,

.....

**ZORZON ANGELICA**

Semnătura,

.....

Data 04.10.2016.....



## OFERTA DE VÂNZARE TEREN

Subsemnații **IORDACHE MARIN**, CNP ....., având adresa de comunicare în: Municipiul București, Șos. Nicolae Titulescu, 89-91, bloc 9, scara B, etaj 7, apartament 71, sectorul 1, codul poștal....., e-mail....., tel. ....

**IORDACHE CONSTANTIN-VASILICĂ**, CNP ....., având adresa de comunicare în: orașul Videle, str. Progresului, nr. 118, județul Teleorman, codul poștal ....., e-mail....., tel. ....

**BULAI VIOLETA**, CNP ....., având adresa de comunicare în: comuna Tunari, satul Tunari, str. Petre Ispirescu, nr. 11, județul Ilfov, codul poștal....., e-mail....., tel. ....

**IORDACHE VASILICA**, CNP ....., având adresa de comunicare în: orașul Videle, str. Progresului, nr. 118, județul Teleorman, codul poștal....., e-mail....., tel. ....

**ZORZON ANGELICA**, CNP ....., având adresa de comunicare în: orașul Videle, str. Progresului, nr. 118, județul Teleorman, codul poștal....., e-mail....., tel. ....

vindem teren agricol situat în extravilan, în suprafață de **2,5400 ha**, la prețul de **29.200 lei** (douăzeci și nouă de mii două sute lei)(2)

Condițiile de vânzare sunt următoarele: .....TEREN FĂRĂ CARTE FUNCİARĂ.....

Date privind identificarea terenului

Specificare	Informații privind amplasamentul terenului						Categoria de folosință (3) (**)	Obs.
	Orașul/Comuna/ Județul (*)	Suprafața (ha) (*)	Număr cadastral (**)	Număr de carte funciară (**)	Număr tarla/lot (**)	Număr parcelă (**)		
Se completează de către vânzător	Videle Teleorman	1,2200 1,3200			62 17/4	24 24	arabil arabil	
Verificat primărie(4)								

Cunoscând că falsul în declarații se pedepsește conform Legii nr. 286/2009 privind Codul penal, cu modificările și completările ulterioare, declarăm că datele sunt reale, corecte și complete.

### Vânzători/Împuterniciți,

**IORDACHE MARIN**

Semnătura,

.....

**BULAI VIOLETA**

Semnătura,

.....

**IORDACHE VASILICA**

Semnătura,

.....

**IORDACHE CONSTANTIN-VASILICĂ**

Semnătura,

.....

**ZORZON ANGELICA**

Semnătura,

.....

Data 04.10.2016.....

2016 09 23  
66

## OFERTA DE VÂNZARE TEREN

Subsemnatul(1) **COM IOAN**, CNP ..... având adresa de comunicare în:  
Municipiul București, str. Irești, nr. 3, sectorul 1, codul poștal ....., e-mail .....,  
tel.....

vând teren agricol situat în extravilan, în suprafață de **1,1779 ha**, la prețul de **7.000 lei** (șapte mii lei)

Condițiile de vânzare sunt următoarele: .....

Date privind identificarea terenului

Specificare	Informații privind amplasamentul terenului						Categoricia de folosință (3) (**)	Obs.
	Orașul/Comuna/Județul (*)	Suprafața (ha) (*)	Număr cadastral (**)	Număr de carte funciara (**)	Număr tarla/lot (**)	Număr parcelă (**)		
Se completează de către vânzător	<b>Videle</b>	<b>0,5000</b>			<b>117</b>	<b>34</b>	<b>arabil</b>	
	<b>Teleorman</b>	<b>0,0479</b>			<b>117</b>	<b>29</b>	<b>arabil</b>	
		<b>0,5000</b>			<b>113</b>	<b>16</b>	<b>arabil</b>	
		<b>0,1300</b>			<b>121</b>	<b>131/2</b>	<b>arabil</b>	
Verificat primărie(4)								

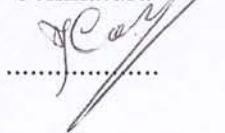
Cunoscând că falsul în declarații se pedepsește conform Legii nr. 286/2009 privind Codul penal, cu modificările și completările ulterioare, declar că datele sunt reale, corecte și complete.

**Vânzător/Împuternicit,**

**COM IOAN**

(numele și prenumele în clar)

Semnătura



Data 23.09.2016

**NOTE:**

- Câmpurile notate cu (\*) sunt obligatoriu de completat.
- Câmpurile notate cu (\*\*) se completează în cazul în care sunt cunoscute informațiile.

1) Se completează numele și prenumele proprietarului terenului.

2) Se va completa în cifre și litere.

3) Se completează categoria de folosință a terenurilor agricole situate în extravilan productive, care sunt: arabile, viile, livezile, pepinierele viticole, pomicole, plantațiile de hamei și duzi, pășunile, fânețele, serele, solarele, răsadnițele și altele asemenea, cele cu vegetație forestieră, dacă nu fac parte din amenajamentele silvice, pășunile împădurite, cele ocupate cu construcții și instalații agrozootehnice, amenajările piscicole și de îmbunătățiri funciare, drumurile tehnologice și de exploatare agricolă, platformele și spațiile de depozitare care servesc nevoilor producției agricole și terenurile neproductive care pot fi amenajate și folosite pentru producția agricolă.

4) Se completează cu "X" rubricile în care informațiile pot fi comparate cu datele din Registrul agricol, evidențele fiscale, evidențele de stare civilă



## OFERTA DE VÂNZARE TEREN

Subsemnatul(1) **COM IOAN**, CNP ..... având adresa de comunicare în:  
 Municipiul București, str. Irești, nr. 3, sectorul 1, codul poștal ....., e-mail .....,  
 tel.....

vând teren agricol situat în extravilan, în suprafață de **7,4337 ha**, la prețul de **86.116 lei**  
 (optzeci și șase de mii o sută șaisprezece lei)

Condițiile de vânzare sunt următoarele: .....

Date privind identificarea terenului

Specificare	Informații privind amplasamentul terenului						Categoria de folosință (3) (**)	Obs.
	Orașul/Comuna/Județul (*)	Suprafața (ha) (*)	Număr cadastral (**)	Număr de carte funciară (**)	Număr tarla/lot (**)	Număr parcelă (**)		
Se completează de către vânzător	Videle	0,6818			115	17/1	arabil	
	Teleorman	1,0800			117	1109/17	arabil	
		0,7285			113	1050/4	arabil	
		1,2913			113	1050/1411	fânețe	
		1,0000			117	8	arabil	
		0,9800			113	28	arabil	
		1,6721			114	23	arabil	
Verificat primărie(4)								


Cunoscând că falsul în declarații se pedepsește conform Legii nr. 286/2009 privind Codul penal, cu modificările și completările ulterioare, declar că datele sunt reale, corecte și complete.

**Vânzător/Împuternicit,**

**COM IOAN**

(numele și prenumele în clar)

Semnătura



Data 23.09.2016.

**NOTE:**

- Câmpurile notate cu (\*) sunt obligatoriu de completat.
- Câmpurile notate cu (\*\*) se completează în cazul în care sunt cunoscute informațiile.

1) Se completează numele și prenumele proprietarului terenului.

2) Se va completa în cifre și litere.

3) Se completează categoria de folosință a terenurilor agricole situate în extravilan productive, care sunt: arabile, viile, livezile, pepinierele viticole, pomicole, plantațiile de hamei și duzi, pășunile, fânețele, serele, solarele, răsadnițele și altele asemenea, cele cu vegetație forestieră, dacă nu fac parte din amenajamentele silvice, pășunile împădurite, cele ocupate cu construcții și instalații agrozootehnice, amenajările piscicole și de îmbunătățiri funciare, drumurile tehnologice și de exploatare agricolă, platformele și spațiile de depozitare care servesc nevoilor producției agricole și terenurile neproductive care pot fi amenajate și folosite pentru producția agricolă.

4) Se completează cu "X" rubricile în care informațiile pot fi comparate cu datele din Registrul agricol, evidențele fiscale, evidențele de stare civilă

2016 09 23 66

## OFERTA DE VÂNZARE TEREN

Subsemnatul(1) **COM IOAN**, CNP ..... având adresa de comunicare în: Municipiul București, str. Irești, nr. 3, sectorul 1, codul poștal ....., e-mail ....., tel.....

vând teren agricol situat în extravilan, în suprafață de **1,1779 ha**, la prețul de **7.000 lei** (șapte mii lei)

Condițiile de vânzare sunt următoarele: .....

Date privind identificarea terenului

Specificare	Informații privind amplasamentul terenului						Categoricia de folosință (3) (**)	Obs.
	Orașul/Comuna/Județul (*)	Suprafața (ha) (*)	Număr cadastral (**)	Număr de carte funciara (**)	Număr tarla/lot (**)	Număr parcelă (**)		
Se completează de către vânzător	<b>Videle</b>	<b>0,5000</b>			<b>117</b>	<b>34</b>	<b>arabil</b>	
	<b>Teleorman</b>	<b>0,0479</b>			<b>117</b>	<b>29</b>	<b>arabil</b>	
		<b>0,5000</b>			<b>113</b>	<b>16</b>	<b>arabil</b>	
		<b>0,1300</b>			<b>121</b>	<b>131/2</b>	<b>arabil</b>	
Verificat primărie(4)								

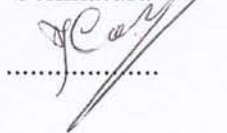
Cunoscând că falsul în declarații se pedepsește conform Legii nr. 286/2009 privind Codul penal, cu modificările și completările ulterioare, declar că datele sunt reale, corecte și complete.

**Vânzător/Împuternicit,**

**COM IOAN**

(numele și prenumele în clar)

Semnătura



Data 23.09.2016

**NOTE:**

- Câmpurile notate cu (\*) sunt obligatoriu de completat.
- Câmpurile notate cu (\*\*) se completează în cazul în care sunt cunoscute informațiile.

1) Se completează numele și prenumele proprietarului terenului.

2) Se va completa în cifre și litere.

3) Se completează categoria de folosință a terenurilor agricole situate în extravilan productive, care sunt: arabile, viile, livezile, pepinierele viticole, pomicole, plantațiile de hamei și duzi, pășunile, fânețele, serele, solarele, răsadnițele și altele asemenea, cele cu vegetație forestieră, dacă nu fac parte din amenajamentele silvice, pășunile împădurite, cele ocupate cu construcții și instalații agrozootehnice, amenajările piscicole și de îmbunătățiri funciare, drumurile tehnologice și de exploatare agricolă, platformele și spațiile de depozitare care servesc nevoilor producției agricole și terenurile neproductive care pot fi amenajate și folosite pentru producția agricolă.

4) Se completează cu "X" rubricile în care informațiile pot fi comparate cu datele din Registrul agricol, evidențele fiscale, evidențele de stare civilă



JUDETUL TELEORMAN  
 CONSILIUL LOCAL DRAS VIDELE  
 INTRARE Nr. 52  
 IESIRE  
 ANUL 2016 Luna 09 Ziua 23

**OFERTA DE VÂNZARE TEREN**

Subsemnații **COJIȚĂ MARIANA**, CNP ..... vând adresa de comunicare în: comuna Chiajna, satul Roșu, str. Viitorului, nr. 25 D, județul Ilfov, codul poștal ....., e-mail....., tel. ....

**EFTENIE CORNELIA**, CNP ....., având adresa de comunicare în: Municipiul București, str. Moldovița, nr. 17, bloc 9, scara B, etaj 4, apartament 30, sectorul 4, codul poștal ....., e-mail....., tel. ....

**IUGA CONSTANTIN**, CNP ....., prin procurator **COJIȚĂ MIHAI**, CNP1550809400365, conform procurei autentificată sub nr. 579 / 11.04.2016 la BIN Nițescu-Țurlea Elena-Monica, având adresa de comunicare în: comuna Chiajna, satul Roșu, str. Viitorului, nr. 25 D, județul Ilfov, codul poștal....., e-mail....., tel. ....

vindem teren agricol situat în extravilan, în suprafață de **2,4174 ha**, la prețul de **24.200 lei** (douăzeci și patru de mii două sute lei)(2)

Condițiile de vânzare sunt următoarele: .....TEREN FĂRĂ CARTE FUNCIARĂ.....

Date privind identificarea terenului

Specificare	Informații privind amplasamentul terenului						Categoria de folosință (3) (**)	Obs.
	Orașul/Comuna/Județul (*)	Suprafața (ha) (*)	Număr cadastral (**)	Număr de carte funciară (**)	Număr tarla/lot (**)	Număr parcelă (**)		
Se completează de către vânzător	<b>Videle Teleorman</b>	<b>0,6810 1,7364</b>			<b>92 93</b>	<b>29/1 30</b>	<b>arabil arabil</b>	
Verificat primărie(4)								

Cunoscând că falsul în declarații se pedepsește conform Legii nr. 286/2009 privind Codul penal, cu modificările și completările ulterioare, declarăm că datele sunt reale, corecte și complete.

**Vânzători/Împuterniciți,**

**COJIȚĂ MARIANA**  
 (numele și prenumele în clar)  
 Semnătura  


**EFTENIE CORNELIA**  
 (numele și prenumele în clar)  
 Semnătura  


**IUGA CONSTANTIN**  
 (prin procurator **Cojiță Mihai**)  
 Semnătura,  


Data **23.09.2016**

## OFERTA DE VÂNZARE TEREN

Subsemnății(1) **MOTOACĂ GEORGETA**, CNP \_\_\_\_\_, având adresa de comunicare în: Municipiul București, str. Brașov, nr. 19, bloc OD5, scara C, etaj 7, apartament 103, sectorul 6, codul poștal \_\_\_\_\_, e-mail \_\_\_\_\_, tel. \_\_\_\_\_ și

**BURCUȘ DUMITRA**, CNP \_\_\_\_\_, având adresa de comunicare în: Municipiul București, str. Brădeana, nr. 17, sectorul 5, codul poștal \_\_\_\_\_, e-mail \_\_\_\_\_, tel. \_\_\_\_\_ reprezentată prin **procurator Motoacă Georgeta** conform Procurii speciale autentificată sub nr. 310/03.08.2016 la BIN Vior Ioan-Alexandru din Videle

vindem teren agricol situat în extravilan, în suprafață de **5,6250 ha**, la prețul de **55.000 lei** (cincizeci și cinci de mii lei)(2)

Condițiile de vânzare sunt următoarele: .....TEREN FĂRĂ CARTE FUNCİARĂ.....

Date privind identificarea terenului

Specificare	Informații privind amplasamentul terenului						Categor ia de folosi șă (3) (**)	Obs.
	Orașul/ Comuna/ Județul (*)	Suprafața (ha) (*)	Număr cadastral (**)	Număr de carte funciară (**)	Număr tarla/lot (**)	Număr parcelă (**)		
Se completează de căt re vânzător	<b>Videle</b> <b>Teleorman</b>	<b>1,9311</b> <b>0,4539</b> <b>3,2400</b>			<b>105</b> <b>121/3</b> <b>112</b>	<b>64</b> <b>58</b>	<b>arabil</b> <b>arabil</b> <b>arabil</b>	
Verificat primărie(4)								

Cunoscând că falsul în declarații se pedepsește conform Legii nr. 286/2009 privind Codul penal, cu modificările și completările ulterioare, declarăm că datele sunt reale, corecte și complete.

**Vânzători/Împuterniciți,**

**MOTOACĂ GEORGETA**

(numele și prenumele în clar)

Semnătura


  
.....

**BURCUȘ DUMITRA**

(numele și prenumele în clar)

(prin procurator Motoacă Georgeta)

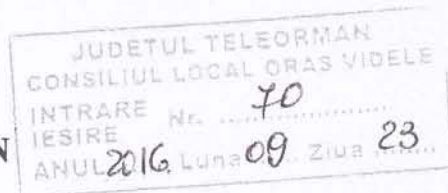
Semnătura

  
.....

Data 23.09.2016



## OFERTA DE VÂNZARE TEREN



Subsemnății(1) **MOTOACĂ GEORGETA**, CNP ..... având adresa de comunicare în: Municipiul București, str. Brașov, nr. 19, bloc OD5, scara C, etaj 7, apartament 103, sectorul 6, codul poștal ....., e-mail ....., tel..... și

**BURCUȘ DUMITRA**, CNP : ..... având adresa de comunicare în: Municipiul București, str. Brădeana, nr. 17, sectorul 5, codul poștal ....., e-mail ....., tel. .... reprezentată prin **procurator Motoacă Georgeta** conform Procurii speciale autentificată sub nr. 310/03.08.2016 la BIN Vior Ioan-Alexandru din Videle

vindem teren agricol situat în extravilan, în suprafață de **1,1554 ha**, la prețul de **5.000 lei** (cinci mii lei)(2)

Condițiile de vânzare sunt următoarele: .....TEREN FĂRĂ CARTE FUNCİARĂ.....

Date privind identificarea terenului

Specificare	Informații privind amplasamentul terenului						Categor ia de folosiț ă (3) (**)	Obs.
	Orașul/ Comuna/ Județul (*)	Suprafața (ha) (*)	Număr cadastral (**)	Număr de carte funciară (**)	Număr tarla/lot (**)	Număr parcelă (**)		
Se completează de către vânzător	Videle	0,0300			121/1	192	arabil	
	Teleorman	0,0375			121/1	190	arabil	
		0,5600			121/2	71/1	arabil	
		0,4539			121/3		arabil	
		0,0740			121/1	191	vii	
Verificat primărie(4)								

Cunoscând că falsul în declarații se pedepsește conform Legii nr. 286/2009 privind Codul penal, cu modificările și completările ulterioare, declarăm că datele sunt reale, corecte și complete.

**Vânzători/Împuterniciți,**

**MOTOACĂ GEORGETA**

(numele și prenumele în clar)

Semnătura

.....

**BURCUȘ DUMITRA**

(numele și prenumele în clar)

(prin procurator Motoacă Georgeta)

Semnătura

.....

Data 23.09.2016

2016 09 23 66

## OFERTA DE VÂNZARE TEREN

Subsemnatul(1) **COM IOAN**, CNP ..... având adresa de comunicare în:  
Municipiul București, str. Irești, nr. 3, sectorul 1, codul poștal ....., e-mail .....,  
tel.....

vând teren agricol situat în extravilan, în suprafață de **1,1779 ha**, la prețul de **7.000 lei** (șapte mii lei)

Condițiile de vânzare sunt următoarele: .....

Date privind identificarea terenului

Specificare	Informații privind amplasamentul terenului						Categoria de folosință (3) (**)	Obs.
	Orașul/Comuna/Județul (*)	Suprafața (ha) (*)	Număr cadastral (**)	Număr de carte funciara (**)	Număr tarla/lot (**)	Număr parcelă (**)		
Se completează de către vânzător	<b>Videle</b>	<b>0,5000</b>			<b>117</b>	<b>34</b>	<b>arabil</b>	
	<b>Teleorman</b>	<b>0,0479</b>			<b>117</b>	<b>29</b>	<b>arabil</b>	
		<b>0,5000</b>			<b>113</b>	<b>16</b>	<b>arabil</b>	
		<b>0,1300</b>			<b>121</b>	<b>131/2</b>	<b>arabil</b>	
Verificat primărie(4)								


Cunoscând că falsul în declarații se pedepsește conform Legii nr. 286/2009 privind Codul penal, cu modificările și completările ulterioare, declar că datele sunt reale, corecte și complete.

**Vânzător/Împuternicit,**

**COM IOAN**

(numele și prenumele în clar)

Semnătura



Data 23.09.2016

**NOTE:**

- Câmpurile notate cu (\*) sunt obligatoriu de completat.
- Câmpurile notate cu (\*\*) se completează în cazul în care sunt cunoscute informațiile.

1) Se completează numele și prenumele proprietarului terenului.

2) Se va completa în cifre și litere.

3) Se completează categoria de folosință a terenurilor agricole situate în extravilan productive, care sunt: arabile, viile, livezile, pepinierele viticole, pomicole, plantațiile de hamei și duzi, pășunile, fânețele, serele, solarele, răsadnițele și altele asemenea, cele cu vegetație forestieră, dacă nu fac parte din amenajamentele silvice, pășunile împădurite, cele ocupate cu construcții și instalații agrozootehnice, amenajările piscicole și de îmbunătățiri funciare, drumurile tehnologice și de exploatare agricolă, platformele și spațiile de depozitare care servesc nevoilor producției agricole și terenurile neproductive care pot fi amenajate și folosite pentru producția agricolă.

4) Se completează cu "X" rubricile în care informațiile pot fi comparate cu datele din Registrul agricol, evidențele fiscale, evidențele de stare civilă



## OFERTA DE VÂNZARE TEREN

Subsemnații **COJIȚĂ MARIANA**, CNP 2550620400163, având adresa de comunicare în: comuna Chiajna, satul Roșu, str. Viitorului, nr. 25 D, județul Ilfov, codul poștal ....., e-mail....., tel. ....

**EFTENIE CORNELIA**, CNP 2730622441510, având adresa de comunicare în: Municipiul București, str. Moldovița, nr. 17, bloc 9, scara B, etaj 4, apartament 20, sectorul 4, codul poștal ....., e-mail....., tel. ....

**IUGA CONSTANTIN**, CNP 1770319441514, prin procurator **COJIȚĂ MIHAI**, CNP1550809400365, conform procurei autentificată sub nr. 579 / 11.04.2016 la BIN Nițescu-Țurlea Elena-Monica, având adresa de comunicare în: comuna Chiajna, satul Roșu, str. Viitorului, nr. 25 D, județul Ilfov, codul poștal....., e-mail....., tel. ....

vindem teren agricol situat în extravilan, în suprafață de **0,5912 ha**, la prețul de **7.000 lei** (șapte mii lei)(2)

Condițiile de vânzare sunt următoarele: .....TEREN FĂRĂ CARTE FUNCİARĂ.....

Date privind identificarea terenului


Specificare	Informații privind amplasamentul terenului						Categoria de folosință (3) (**)	Obs.
	Orașul/Comuna/Județul (*)	Suprafața (ha) (*)	Număr cadastral (**)	Număr de carte funciară (**)	Număr tarla/lot (**)	Număr parcelă (**)		
Se completează de către vânzător	Videle Teleorman	0,5912			99	9	arabil	
Verificat primărie(4)								

Cunoscând că falsul în declarații se pedepsește conform Legii nr. 286/2009 privind Codul penal, cu modificările și completările ulterioare, declarăm că datele sunt reale, corecte și complete.

**Vânzători/Împuterniciți,**


**COJIȚĂ MARIANA**  
 (numele și prenumele în clar)

Semnătura



**EFTENIE CORNELIA**  
 (numele și prenumele în clar)

Semnătura



**IUGA CONSTANTIN**  
 (prin procurator Cojiță Mihai)

Semnătura,



Data 13.09.2016



## OFERTA DE VÂNZARE TEREN

Subsemnatul **GROSU MARIAN**, CNP 1680715344254, având adresa de comunicare în: orașul Videle, str. Progresului, nr. 88, județul Teleorman, codul poștal 145300, e-mail ....., tel. ....  
vând teren agricol situat în extravilan, în suprafață de **1,0000 ha**, la prețul de **10.500 lei** (zece mii cinci sute lei).

Condițiile de vânzare sunt următoarele:.....**TEREN FĂRĂ CARTE FUNCIARĂ**.....

Date privind identificarea terenului

Specificare	Informații privind amplasamentul terenului						Categoria de folosință (3) (**)	Obs.
	Orașul/Comuna/Județul (*)	Suprafața (ha) (*)	Număr cadastral (**)	Număr de carte funciară (**)	Număr tarla/lot (**)	Număr parcelă (**)		
Se completează de către vânzător	<b>Videle</b> <b>Teleorman</b>	<b>0,5000</b> <b>0,5000</b>			<b>17</b> <b>15</b>	<b>161/20</b> <b>157/41</b>	<b>arabil</b> <b>arabil</b>	
Verificat primărie(4)								

Cunoscând că falsul în declarații se pedepsește conform Legii nr. 286/2009 privind Codul penal, cu modificările și completările ulterioare, declar că datele sunt reale, corecte și complete.

**Vânzător/Împuternicit,**  
**GROSU MARIAN**

(numele și prenumele în clar)

Semnătura



L.S.

Data **13.09.2016**...

### NOTE:

- Câmpurile notate cu (\*) sunt obligatoriu de completat.
- Câmpurile notate cu (\*\*) se completează în cazul în care sunt cunoscute informațiile.

1) Se completează numele și prenumele proprietarului terenului.

2) Se va completa în cifre și litere.

3) Se completează categoria de folosință a terenurilor agricole situate în extravilan productive, care sunt: arabile, viile, livezile, pepinierele viticole, pomicole, plantațiile de hamei și duzi, pășunile, fânețele, serele, solarele, răsadnițele și altele asemenea, cele cu vegetație forestieră, dacă nu fac parte din amenajamentele silvice, pășunile împădurite, cele ocupate cu construcții și instalații agrozootehnice, amenajările piscicole și de îmbunătățiri funciare, drumurile tehnologice și de exploatare agricolă, platformele și spațiile de depozitare care servesc nevoilor producției agricole și terenurile neproductive care pot fi amenajate și folosite pentru producția agricolă.

4) Se completează cu "X" rubricile în care informațiile pot fi comparate cu datele din Registrul agricol, evidențele fiscale, evidențele de stare civilă



## OFERTA DE VÂNZARE TEREN


Subsemnatul **GURAN PETRE**, CNP 1480318400077, având adresa de comunicare în: Municipiul București, str. Th. Pallady, nr. 27, bloc G3 bis, scara A, etaj 2, apartament 6, sectorul 3, codul poștal ....., e-mail ....., tel. ....  
 vând teren agricol situat în extravilan, în suprafață de **2,4300 ha**, la prețul de **24.300 lei** (douăzeci și patru de mii trei sute lei).

Condițiile de vânzare sunt următoarele:.....**TEREN FĂRĂ CARTE FUNCİARĂ**.....  
 Date privind identificarea terenului

Specificare	Informații privind amplasamentul terenului						Categoria de folosință (3) (**)	Obs.
	Orașul/Comuna/Județul (*)	Suprafața (ha) (*)	Număr cadastral (**)	Număr de carte funciară (**)	Număr tarla/lot (**)	Număr parcelă (**)		
Se completează de către vânzător	<b>Videle</b>	<b>0,2048</b>			<b>90</b>	<b>26</b>	<b>arabil</b>	
	<b>Teleorman</b>	<b>0,7500</b>			<b>91</b>	<b>45</b>	<b>arabil</b>	
		<b>0,7000</b>			<b>85</b>	<b>18</b>	<b>arabil</b>	
		<b>0,2860</b>			<b>85/7</b>	<b>13</b>	<b>arabil</b>	
		<b>0,1692</b>			<b>92</b>	<b>42</b>	<b>arabil</b>	
		<b>0,3200</b>			<b>90</b>	<b>27</b>	<b>pășuni</b>	
Verificat primărie(4)								

Cunoscând că falsul în declarații se pedepsește conform Legii nr. 286/2009 privind Codul penal, cu modificările și completările ulterioare, declar că datele sunt reale, corecte și complete.

**Vânzător/Împuternicit,**  
**GURAN PETRE**  
 (numele și prenumele în clar)  
 Semnătura



.....  
 L.S.

Data 13.09.2016

## OFERTA DE VÂNZARE TEREN

Subsemnatul(1) **ANDREI ION**, CNP 1500424400543, având adresa de comunicare în: Municipiul București, Șos. Mihai Bravu, nr. 301, bloc 18, scara 1, etaj 10, apartament 60, sectorul 3, codul poștal ..... e-mail ..... tel. ....  
 vând teren agricol situat în extravilan, în suprafață de **0,4898** ha, la prețul de 2.000 lei (doua mii lei) (2)

Condițiile de vânzare sunt următoarele: .....**TEREN FĂRĂ CARTE FUNCIARĂ**.....  
 Date privind identificarea terenului

Specificare	Informații privind amplasamentul terenului						Categoria de folosință (3) (**)	Obs.
	Orașul/ Comuna/ Județul (*)	Suprafața (ha) (*)	Număr cadastral (**)	Număr de carte funciară (**)	Număr tarla/lot (**)	Număr parcelă (**)		
Se completează de către vânzător	<b>Videle</b>	<b>0,1145</b>			<b>122</b>	<b>26</b>	<b>arabil</b>	
	<b>Teleorman</b>	<b>0,3500</b>			<b>115</b>	<b>14</b>	<b>arabil</b>	
		<b>0,0253</b>			<b>122</b>	<b>27</b>	<b>vii</b>	
Verificat primărie(4)								

Cunoscând că falsul în declarații se pedepsește conform Legii nr. 286/2009 privind Codul penal, cu modificările și completările ulterioare, declar că datele sunt reale, corecte și complete.


Vânzător/Împuternicit,

**ANDREI ION**

(numele și prenumele în clar)

Semnătura

Data **13.09.2016**



NOTE:  
 - Câmpurile notate cu (\*) sunt obligatoriu de completat.  
 - Câmpurile notate cu (\*\*) se completează în cazul în care sunt cunoscute informațiile.

- 1) Se completează numele și prenumele proprietarului terenului.
- 2) Se va completa în cifre și litere.
- 3) Se completează categoria de folosință a terenurilor agricole situate în extravilan productive, care sunt: arabile, viile, livezile, pepinierele viticole, pomicele, plantațiile de hamei și duzi, pășunile, fânețele, serele, solarele, răsadnițele și altele asemenea, cele cu vegetație forestieră, dacă nu fac parte din amenajamentele silvice, pășunile împădurite, cele ocupate cu construcții și instalații agrozootehnice, amenajările piscicole și de îmbunătățiri funciare, drumurile tehnologice și de exploatare agricolă, platformele și spațiile de depozitare care servesc nevoilor producției agricole și terenurile neproductive care pot fi amenajate și folosite pentru producția agricolă.
- 4) Se completează cu "X" rubricile în care informațiile pot fi comparate cu datele din Registrul agricol, evidențele fiscale, evidențele de stare civilă



**OFERTA DE VANZARE TEREN**

Subsemnatul/Subsemnata BALAVRU DUMITRU, CNP 460709344242  
 avand adresa de comunicare in: localitatea VIDELE, str. LILIACULUI nr. 11  
 , bl. , sc. , et. , ap. , judetul/sectorul TELEORMAN  
 codul postal 145300 e-mail , tel. 0766513694  
 vand teren agricol situat in extravilan, in suprafata de 1202 m<sup>2</sup> (ha), la pretul de  
1400 (lei).

(cifre si litere)

Conditile de vanzare sunt urmatoarele:

TEREN FARA CARTE FUNCIARA

Date privind identificarea terenului

Specificare	Informatii privind amplasamentul terenului						Categoria de folosinta <sup>3)</sup>	Obs.
	Orasul/Comuna/Judetul	Suprafata (ha)	Numar cadastral	Numar de carte funciara	Numar tarla/lot	Numar parcela		
Se completeaza de catre vanzator	<u>VIDELE TR.</u>	<u>1202</u>	<u>-</u>	<u>-</u>	<u>31</u>	<u>29221</u>	<u>ARABIL</u>	
Verificat primarie <sup>4)</sup>								

Cunoscand ca falsul in declaratii se pedepseste conform Legii nr. 286/2009 privind Codul penal, cu modificarile si completarile ulterioare, declar ca datele sunt reale, corecte si complete.

Vanzator/Imputernicit,  
BALAVRU DUMITRU  
 (numele si prenumele in clar)

Semnatura ..... L.S.

Data 13.09.2016

- Formular pentru persoane fizice -

OFERTA DE VANZARE TEREN



Subsemnatul **Draghici Gabriel**, CI-RT-588021, CNP-1480916400153, avand adresa de comunicare in: Bucuresti, Sos. Stefan cel Mare, nr.32, bl.26A, sc.1, ap.4, sector 2, tara România telefon -, fax -, email, vind teren agricol situat in extravilanul orasului Videle, cartier Furculesti, in suprafata de 1 ha, la pretul de 7.000 (sapte mii lei) lei.

Conditile de vanzare sunt urmatoarele: nu sunt alte conditii.

Date privind identificarea terenului

Specificare	Informatii privind amplasamentul terenului						Categoria de folosinta	Obs.
	Orasul / Comuna/ Judetul	Suprafata (ha)	Numar cadastral	Numar de carte funciara	Numar tarla/lot	Numar parcela		
Se completeaza de catre vanzator	Orasul Videle, cartier Furculesti, /Teleorman	1Ha	-	-	14	154/139	Arabil	
Verificat primarie <sup>4)</sup>								

Cunoscand ca falsul in declaratii se pedepseste conform Legii nr. 286/2009 privind Codul penal, cu modificarile si completarile ulterioare, declar ca datele sunt reale, corecte si complete.

Vanzator,

Draghici Gabriel

Semnatura

.....

Data 06.09.2016



## OFERTA DE VÂNZARE TEREN

JUDEȚUL TELEORMAN  
CONSILIUL LOCAL ORĂȘ VIDELE  
INTRARE Nr. 59  
IESIRE  
ANUL 2016 Luna 09 Ziua 06

Subsemnatul **BORNEA ION**, CNP 1530116344241, având adresa de comunicare în: orașul Videle, str. Prunilor, nr. 27, județul Teleorman, codul poștal 145300, e-mail ....., tel. ....

vând teren agricol situat în extravilan, în suprafață de **1,0942 ha**, la prețul de **12.000 lei** (douăsprezece mii lei).

Condițiile de vânzare sunt următoarele:.....TEREN FĂRĂ CARTE FUNCIARĂ.....

Date privind identificarea terenului

Specificare	Informații privind amplasamentul terenului						Categoria de folosință (3) (**)	Obs.
	Orașul/Comuna/Județul (*)	Suprafața (ha) (*)	Număr cadastral (**)	Număr de carte funciara (**)	Număr tarla/lot (**)	Număr parcelă (**)		
Se completează de către vânzător	<b>Videle Teleorman</b>	<b>1,0942</b>			<b>99</b>	<b>8</b>	<b>arabil</b>	
Verificat primărie(4)								


Cunoscând că falsul în declarații se pedepsește conform Legii nr. 286/2009 privind Codul penal, cu modificările și completările ulterioare, declar că datele sunt reale, corecte și complete.

**Vânzător/Împuternicit,**

**BORNEA ION**

(nume și prenumele în clar)

Semnătura

  
L.S.

Data 06.09.2016

### NOTE:

- Câmpurile notate cu (\*) sunt obligatoriu de completat.
- Câmpurile notate cu (\*\*) se completează în cazul în care sunt cunoscute informațiile.

- 1) Se completează numele și prenumele proprietarului terenului.
- 2) Se va completa în cifre și litere.
- 3) Se completează categoria de folosință a terenurilor agricole situate în extravilan productive, care sunt: arabile, viile, livezile, pepinierele viticole, pomicole, plantațiile de hamei și duzi, pășunile, fânețele, serele, solarele, răsadnițele și altele asemenea, cele cu vegetație forestieră, dacă nu fac parte din amenajamentele silvice, pășunile împădurite, cele ocupate cu construcții și instalații agrozootehnice, amenajările piscicole și de îmbunătățiri funciare, drumurile tehnologice și de exploatare agricolă, platformele și spațiile de depozitare care servesc nevoilor producției agricole și terenurile neproductive care pot fi amenajate și folosite pentru producția agricolă.
- 4) Se completează cu "X" rubricile în care informațiile pot fi comparate cu datele din Registrul agricol, evidențele fiscale, evidențele de stare civilă

JUDEȚUL TELEORMAN  
 CONSILIUL LOCAL ORAȘ VIDELE  
 INTRARE Nr. 58  
 IESIRE  
 ANUL 2016 Luna 09. Ziua 01.

## OFERTA DE VÂNZARE TEREN

Subsemnatul **LUPAȘCU GHEORGHE**, CNP 1510723400638, având adresa de comunicare în: orașul Videle, str. Lalelelor, nr. 22, județul Teleorman, codul poștal 145300, e-mail ....., tel. ....  
 vând teren agricol situat în extravilan, în suprafață de **0,8081 ha**, la prețul de **9.500 lei** (nouă mii cinci sute lei).

Condițiile de vânzare sunt următoarele:.....**TEREN FĂRĂ CARTE FUNCIARĂ**.....

Date privind identificarea terenului


Specificare	Informații privind amplasamentul terenului						Categoria de folosință (3) (**)	Obs.
	Orașul/Comuna/Județul (*)	Suprafața (ha) (*)	Număr cadastral (**)	Număr de carte funciară (**)	Număr tarla/lot (**)	Număr parcelă (**)		
Se completează de către vânzător	<b>Videle</b>	<b>0,5581</b>			<b>12/1</b>	<b>149/116</b>	<b>arabil</b>	
	<b>Teleorman</b>	<b>0,2500</b>			<b>10/2</b>	<b>145/146</b>	<b>arabil</b>	
Verificat primărie(4)								

Cunoscând că falsul în declarații se pedepsește conform Legii nr. 286/2009 privind Codul penal, cu modificările și completările ulterioare, declar că datele sunt reale, corecte și complete.

**Vânzător/Împuternicit,**  
**LUPAȘCU GHEORGHE**

(numele și prenumele în clar)

Semnătura

.....  
  
 E.S.

Data 01.09.2016

- NOTE:
- Câmpurile notate cu (\*) sunt obligatoriu de completat.
  - Câmpurile notate cu (\*\*) se completează în cazul în care sunt cunoscute informațiile.
- 
- 1) Se completează numele și prenumele proprietarului terenului.
  - 2) Se va completa în cifre și litere.
  - 3) Se completează categoria de folosință a terenurilor agricole situate în extravilan productive, care sunt: arabile, viile, livezile, pepinierele viticole, pomicele, plantațiile de hamei și duzi, pășunile, fânețele, serele, solarele, răsadnițele și altele asemenea, cele cu vegetație forestieră, dacă nu fac parte din amenajamentele silvice, pășunile împădurite, cele ocupate cu construcții și instalații agrozootehnice, amenajările piscicole și de îmbunătățiri funciare, drumurile tehnologice și de exploatare agricolă, platformele și spațiile de depozitare care servesc nevoilor producției agricole și terenurile neproductive care pot fi amenajate și folosite pentru producția agricolă.
  - 4) Se completează cu "X" rubricile în care informațiile pot fi comparate cu datele din Registrul agricol, evidențele fiscale, evidențele de stare civilă



## OFERTA DE VÂNZARE TEREN

Subsemnata(1) **DUMITRAȘCU MARIAN**, CNP 1690420341338, având adresa de comunicare în: orașul Videle, Șos. Giurgiului, nr. 157 bis, județul Teleorman, codul poștal ....., e-mail ....., tel. ....

vând teren agricol situat în extravilan, în suprafață de **1,118 ha**, la prețul de **11.000 lei** (unsprezece mii lei)(2)

Condițiile de vânzare sunt următoarele: .....TEREN FĂRĂ CARTE FUNCİARĂ.....

Date privind identificarea terenului

Specificare	Informații privind amplasamentul terenului							Categoria de folosință (3) (**)	Obs.
	Orașul/ Județul (*)	Comuna/	Suprafața (ha) (*)	Număr cadastral (**)	Număr de carte funciară (**)	Număr tarla/lot (**)	Număr parcelă (**)		
Se completează de către vânzător	Videle Teleorman		0,2470			13/1	152/66	arabil	
			0,3820			14	154/115	arabil	
			0,4828			15	156/34	arabil	
Verificat primărie(4)									

Cunoscând că falsul în declarații se pedepsește conform Legii nr. 286/2009 privind Codul penal, cu modificările și completările ulterioare, declar că datele sunt reale, corecte și complete.

**Vânzător/Împuternicit,**  
**DUMITRAȘCU MARIAN**

(numele și prenumele în clar)

Semnătura

L.S.

Data 01.09.2016

**NOTE:**

- Câmpurile notate cu (\*) sunt obligatoriu de completat.
- Câmpurile notate cu (\*\*) se completează în cazul în care sunt cunoscute informațiile.

1) Se completează numele și prenumele proprietarului terenului.

2) Se va completa în cifre și litere.

3) Se completează categoria de folosință a terenurilor agricole situate în extravilan productive, care sunt: arabile, viile, livezile, pepinierele viticole, pomicele, plantațiile de hamei și duzi, pășunile, fânețele, serele, solarele, răsadnițele și altele asemenea, cele cu vegetație forestieră, dacă nu fac parte din amenajamentele silvice, pășunile împădurite, cele ocupate cu construcții și instalații agrozootehnice, amenajările piscicole și de îmbunătățiri funciare, drumurile tehnologice și de exploatare agricolă, platformele și spațiile de depozitare care servesc nevoilor producției agricole și terenurile neproductive care pot fi amenajate și folosite pentru producția agricolă.

4) Se completează cu "X" rubricile în care informațiile pot fi comparate cu datele din Registrul agricol, evidențele fiscale, evidențele de stare civilă